

(১) রাজস্ব-


টাকা

(২) জমির পরিমাণ (এ)-

১৮৮.০৮

(৩) মোট দাগের সংখ্যা-

৫৪৯

	(৪) অত্রস্বত্বের দখলকারের বিবরণ	(৫) স্বত্ব	(৬) মন্তব্য
নাম-	আবাসন দপ্তর	রায়ত	
ঠিকানা-	পঃ বঃ সরকার নব মহাকরন, ১মতল, কোলকাতা:-১		

দাগ নং	জমির প্রেনী	মন্তব্য	দাগের মোট পরিমাণ (এ)	দাগের মধ্যে অত্রস্বত্বের অংশ	দাগের মধ্যে অত্রস্বত্বের জমির অংশের পরিমাণ	
					একর	হেক্টর
৯৫২	শালি		০.২০	১.০০০০	০.২০	
৯৬০	শালি		০.১২	১.০০০০	০.১২	
৯৬১	শালি		০.৭১	১.০০০০	০.৭১	
৯৬৩	শালি		০.০৩	১.০০০০	০.০৩	
৯৬৪	শালি		০.১১	১.০০০০	০.১১	
৯৬৫	শালি		০.১২	১.০০০০	০.১২	
৯৬৬	শালি		০.৮৮	১.০০০০	০.৮৮	
৯৬৭	শালি		০.৩৬	১.০০০০	০.৩৬	
৯৬৮	শালি		০.৭৮	১.০০০০	০.৭৮	
৯৬৯	শালি		০.২৩	১.০০০০	০.২৩	
৯৭০	শালি		০.২৫	১.০০০০	০.২৫	
৯৭১	শালি		০.২৫	১.০০০০	০.২৫	
৯৭২	শালি		০.২৬	১.০০০০	০.২৬	
৯৭৩	শালি		২.৪৬	১.০০০০	২.৪৬	
৯৭৪	শালি		১.০৯	১.০০০০	১.০৯	
৯৭৫	শালি		০.৫৭	১.০০০০	০.৫৭	
৯৭৬	ডোবা		০.০৪	১.০০০০	০.০৪	
৯৭৭	ডোবা		০.২৩	১.০০০০	০.২৩	
৯৭৮	শালি		০.৭২	১.০০০০	০.৭২	

সীজা- রাইগাছি

জে.এল.নং- ১২

থানা- রাজারহাট

(১) রাজস্ব-


টাকা

(২) জমির পরিমাণ(এ)-

১৮৮.০৮

(৩) মোট দাগের সংখ্যা-

৫৪৯

	(৪) অগ্রস্বের দখলকারের বিবরণ	(৫) স্বত্ব	(৬) মন্তব্য
নাম-	আবাসন দপ্তর	রায়ত	
ঠিকানা-	পঃ বঃ সরকার নব মহাকরন, ১মতল, কোলকাতাঃ-১		

দাগ নং      জমির শ্রেণী      মন্তব্য      দাগের মোট পরিমাণ(এ)      দাগের মধ্যে অগ্রস্বের অংশ      দাগের মধ্যে অগ্রস্বের জমির অংশের পরিমাণ

একর

হেক্টর

দাগ নং	জমির শ্রেণী	মন্তব্য	দাগের মোট পরিমাণ(এ)	দাগের মধ্যে অগ্রস্বের অংশ	দাগের মধ্যে অগ্রস্বের জমির অংশের পরিমাণ
				একর	হেক্টর
৯৭৯	শালি		০.৪৯	১.০০০০	০.৪৯
৯৮০	শালি		০.৩৪	১.০০০০	০.৩৪
৯৮১	শালি		০.৪৪	১.০০০০	০.৪৪
৯৮২	শালি		০.৩২	১.০০০০	০.৩২
৯৮৩	ডাঙ্গা		০.২২	১.০০০০	০.২২
৯৮৪	শালি		০.৩৩	১.০০০০	০.৩৩
৯৮৫	শালি		০.২৪	১.০০০০	০.২৪
৯৮৬	শালি		০.৩৫	১.০০০০	০.৩৫
৯৮৭	ডাঙ্গা		০.১৪	১.০০০০	০.১৪
৯৮৮	শালি		০.৭২	১.০০০০	০.৭২
৯৮৯	ডাঙ্গা		০.২১	১.০০০০	০.২১
৯৯০	ডাঙ্গা		০.০৬	১.০০০০	০.০৬
৯৯১	শালি		০.৫৬	১.০০০০	০.৫৬
৯৯২	শালি		০.২৯	১.০০০০	০.২৯
৯৯৩	শালি		০.৪৯	১.০০০০	০.৪৯
৯৯৪	শালি		০.৯২	১.০০০০	০.৯২
৯৯৫	শালি		০.১৪	১.০০০০	০.১৪
৯৯৬	শালি		০.১৫	১.০০০০	০.১৫
৯৯৭	ডাঙ্গা		০.০৮	১.০০০০	০.০৮

মোজা- রাইগাছি

জে.এল.নং- ১২

থানা- রাজারহাট

(১) রাজস্ব-


টাকা

(২) জমির পরিমাণ(এ)-

১৮৮.০৮

(৩) মোট দাগের সংখ্যা-

৫৪৯

	(৪) অত্রস্বত্বের দখলকারের বিবরণ	(৫) স্বত্ব	(৬) মন্তব্য
নাম-	আবাসন দপ্তর	স্বত্ব	
ঠিকানা-	পঃ বঃ সরকার	স্বত্ব	
	নব মহাকরন, ১মতল, কোলকাতাঃ-১	স্বত্ব	

দাগ নং	জমির শ্রেণী	মন্তব্য	দাগের মোট পরিমাণ(এ)	দাগের মধ্যে অত্রস্বত্বের অংশ	দাগের মধ্যে অত্রস্বত্বের জমির অংশের পরিমাণ	
					একর	হেক্টর
৯৯৮	শালি		০.৩১	১.০০০০	০.৩১	
৯৯৯	শালি		০.৫৭	১.০০০০	০.৫৭	
১০০০	শালি		০.৯৩	১.০০০০	০.৯৩	
১০০১	শালি		০.১৪	১.০০০০	০.১৪	
১০০২	শালি		০.১৬	১.০০০০	০.১৬	
১০০৩	শালি		০.১৫	১.০০০০	০.১৫	
১০০৪	শালি		০.১৬	১.০০০০	০.১৬	
১০০৫	শালি		০.৬৯	১.০০০০	০.৬৯	
১০০৬	শালি		০.০২	১.০০০০	০.০২	
১০০৭	শালি		০.৩৫	১.০০০০	০.৩৫	
১০০৮	শালি		১.৩৯	১.০০০০	১.৩৯	
১০০৯	শালি		০.৯৮	১.০০০০	০.৯৮	
১০১০	শালি		০.৫৩	১.০০০০	০.৫৩	
১০১১	শালি		০.৬১	১.০০০০	০.৬১	
১০১২	শালি		০.২১	১.০০০০	০.২১	
১০১৩	ডাঙ্গা		০.১৪	১.০০০০	০.১৪	
১০১৪	ডাঙ্গা		০.১১	১.০০০০	০.১১	
১০১৫	শালি		০.১২	১.০০০০	০.১২	
১০১৬	শালি		০.৬৮	১.০০০০	০.৬৮	

শীর্ষক: রাইগাছি,


জে.এল.নং-১২

থানা- রাজারহাট

(১) রাজস্ব- টাকা

(২) জমির পরিমাণ (এ)- ১৮৮.০৮

(৩) মোট দাগের সংখ্যা- ৫৪৯


	(৪) অগ্রস্বত্বের দখলকারের বিবরণ	(৫) স্বত্ব	(৬) মন্তব্য
নাম-	আবাসন দপ্তর	রায়ত	
ঠিকানা-	পঃ বঃ সরকার নব মহাকরন, ১মতল, কোলকাতাঃ-১		

দাগ নং	জমির শ্রেণী	মন্তব্য	দাগের মোট পরিমাণ (এ)	দাগের মধ্যে অগ্রস্বত্বের অংশ	দাগের মধ্যে অগ্রস্বত্বের জমির অংশের পরিমাণ	
					একর	সেক্টর
১০১৭	শালি		০.১৬	১.০০০০	০.১৬	
১০১৮	শালি		০.১৩	১.০০০০	০.১৩	
১০১৯	শালি		০.০৮	১.০০০০	০.০৮	
১০২০	শালি		২.৬০	১.০০০০	২.৬০	
১০২১	শালি		০.৫৮	১.০০০০	০.৫৮	
১০২২	শালি		০.৬৩	১.০০০০	০.৬৩	
১০৩১	শালি		০.১৯	১.০০০০	০.১৯	
১০৩২	শালি		০.০২	১.০০০০	০.০২	
১০৩৩	শালি		০.১৬	১.০০০০	০.১৬	
১০৩৪	শালি		০.২৯	১.০০০০	০.২৯	
১০৩৫	শালি		০.৬০	১.০০০০	০.৬০	
১০৩৬	শালি		০.২৬	১.০০০০	০.২৬	
১০৩৭	শালি		০.২৪	১.০০০০	০.২৪	
১০৩৮	শালি		০.৩১	১.০০০০	০.৩১	
১০৩৯	শালি		৪.৬৩	১.০০০০	৪.৬৩	
১০৪০	শালি		০.৩১	১.০০০০	০.৩১	
১০৪১	শালি		০.২৬	১.০০০০	০.২৬	
১০৪২	শালি		০.৫৯	১.০০০০	০.৫৯	
১০৪৩	শালি		০.৩২	১.০০০০	০.৩২	

(১) রাজস্ব- টাকা

(২) জমির পরিমাণ(এ)- ১৮৮.০৮

(৩) মোট দাগের সংখ্যা- ৫৪৯

	(৪) অগ্রস্বত্বের দখলকারের বিবরণ	(৫) স্বত্ব	(৬) মন্তব্য
নাম-	আবাসন দপ্তর	রায়ত	
ঠিকানা-	পঃ বঃ সরকার নব মহাকরন, ১মতল, কোলকাতাঃ-১		

দাগ নং	জমির শ্রেণী	মন্তব্য	দাগের মোট পরিমাণ(এ)	দাগের মধ্যে অগ্রস্বত্বের অংশ	দাগের মধ্যে অগ্রস্বত্বের জমির অংশের পরিমাণ	
					একর	হেক্টর
১০৬৩	শালি		০.৩৫	১.০০০০	০.৩৫	
১০৬৪	শালি		০.৭৭	১.০০০০	০.৭৭	
১০৬৫	শালি		০.৮৪	১.০০০০	০.৮৪	
১০৬৬	শালি		০.১০	১.০০০০	০.১০	
১০৬৭	শালি		০.৮২	১.০০০০	০.৮২	
১০৬৮	শালি		০.১৭	১.০০০০	০.১৭	
১০৬৯	শালি		০.১৪	১.০০০০	০.১৪	
১০৭০	শালি		০.৪৩	১.০০০০	০.৪৩	
১০৭১	শালি		০.২৯	১.০০০০	০.২৯	
১০৭২	শালি		০.০৮	১.০০০০	০.০৮	
১০৭৩	শালি		০.০৯	১.০০০০	০.০৯	
১০৭৪	শালি		০.০৬	১.০০০০	০.০৬	
১০৭৫	শালি		০.৩৯	১.০০০০	০.৩৯	
১০৭৬	শালি		০.২২	১.০০০০	০.২২	
১০৭৭	শালি		০.০২	১.০০০০	০.০২	
১০৭৮	শালি		০.১৩	১.০০০০	০.১৩	
১০৭৯	শালি		০.১৬	১.০০০০	০.১৬	
১০৮০	শালি		০.০৭	১.০০০০	০.০৭	
১০৮১	শালি		০.০৯	১.০০০০	০.০৯	

**MOUZA - RAIGACHI JL NO 12**

RS Plot No	Area Involved (in acres)	LA Case No	Date of Possession	Whether Mutated	Khatian No.
973	1.149	4/64 of 2002-03	30.6.2003	Yes	3110
999	0.25	4/7 of 2000-01	21.02.2003		
994	0.06	4/64 of 2002-03	30.6.2003	Yes	3110
1000	0.52	4/64 of 2002-03	30.6.2003	Yes	3110
1001	0.14	4/64 of 2002-03	30.6.2003	Yes	3110
1002	0.15	4/65 of 2002-03	28.07.2003	Yes	3110
1008	0.65	4/65 of 2002-03	28.07.2003	Yes	3110
1009	0.27	4/65 of 2002-03	28.07.2003	Yes	3110
1010	0.48	4/65 of 2002-03	28.07.2003	Yes	3110
1011	0.40	4/65 of 2002-03	28.07.2003	Yes	3110
		4/7 of 2000-01	21.02.2003		
1012	0.03	4/65 of 2002-03	28.07.2003	Yes	3110
1013	0.008	4/65 of 2002-03	28.07.2003	Yes	3110
1016	0.378	4/65 of 2002-03	28.07.2003	Yes	3110
1017	0.01	4/63 of 2002-03	31.12.2002	Yes	3110
1018	0.13	4/63 of 2002-03	31.12.2002	Yes	3110
1019	0.08	4/63 of 2002-03	31.12.2002	Yes	3110
1020	2.039	4/63 of 2002-03	31.12.2002	Yes	3110
1039	0.52	4/62 of 2002-03	17.03.2003	Yes	3110
1040	0.001	4/62 of 2002-03	17.03.2003	Yes	3110
1042	0.068	4/63 of 2002-03	31.12.2002	Yes	3110
1043	0.028	4/63 of 2002-03	31.12.2002	Yes	3110
1065	0.059	4/63 of 2002-03	31.12.2002	Yes	3110
1538	0.18	4/63 of 2002-03	31.12.2002	No	-
<b>Total</b>	<b>7.6</b>				

Report Submitted

19.01.2024  
S. O. (Land)